













S.U.N.C. 06

LÍMITES

-  Límite del Sector
-  Límite del Suelo Urbano
-  Línea Límite de Edificación

RED DE ABASTECIMIENTO Y RIEGO

-  Red de abastecimiento proyectada
-  Conexión a pozo existente
-  Arqueta para almacenamiento de válvulas
-  Desague a red de saneamiento controlado por válvula
-  Acometida
-  Válvula
-  Final de red
-  Hidrante
-  Acometida a Red de Riego



ANEXO 1

ORDENACIÓN DETALLADA
del Sector de Suelo Urbano no Consolidado 06.
Plan General de Ordenación Urbana de Béjar

0.2.1_RED DE ABASTECIMIENTO Y RIEGO

Escala: 1/1.000