








S.U.N.C. 06

LÍMITES

-  Límite del Sector
-  Límite del Suelo Urbano
-  Línea Límite de Edificación

RED DE SANEAMIENTO

-  Red de saneamiento proyectada
-  Pozo de Registro
-  Llave de 1/4 de giro
-  Acometida desde parcela
-  Sumidero sifónico
-  Conexión a Red Existente



ANEXO 1

ORDENACIÓN DETALLADA
del Sector de Suelo Urbano no Consolidado 06.
Plan General de Ordenación Urbana de Béjar

0.2.2_RED DE SANEAMIENTO

Escala: 1/1.000