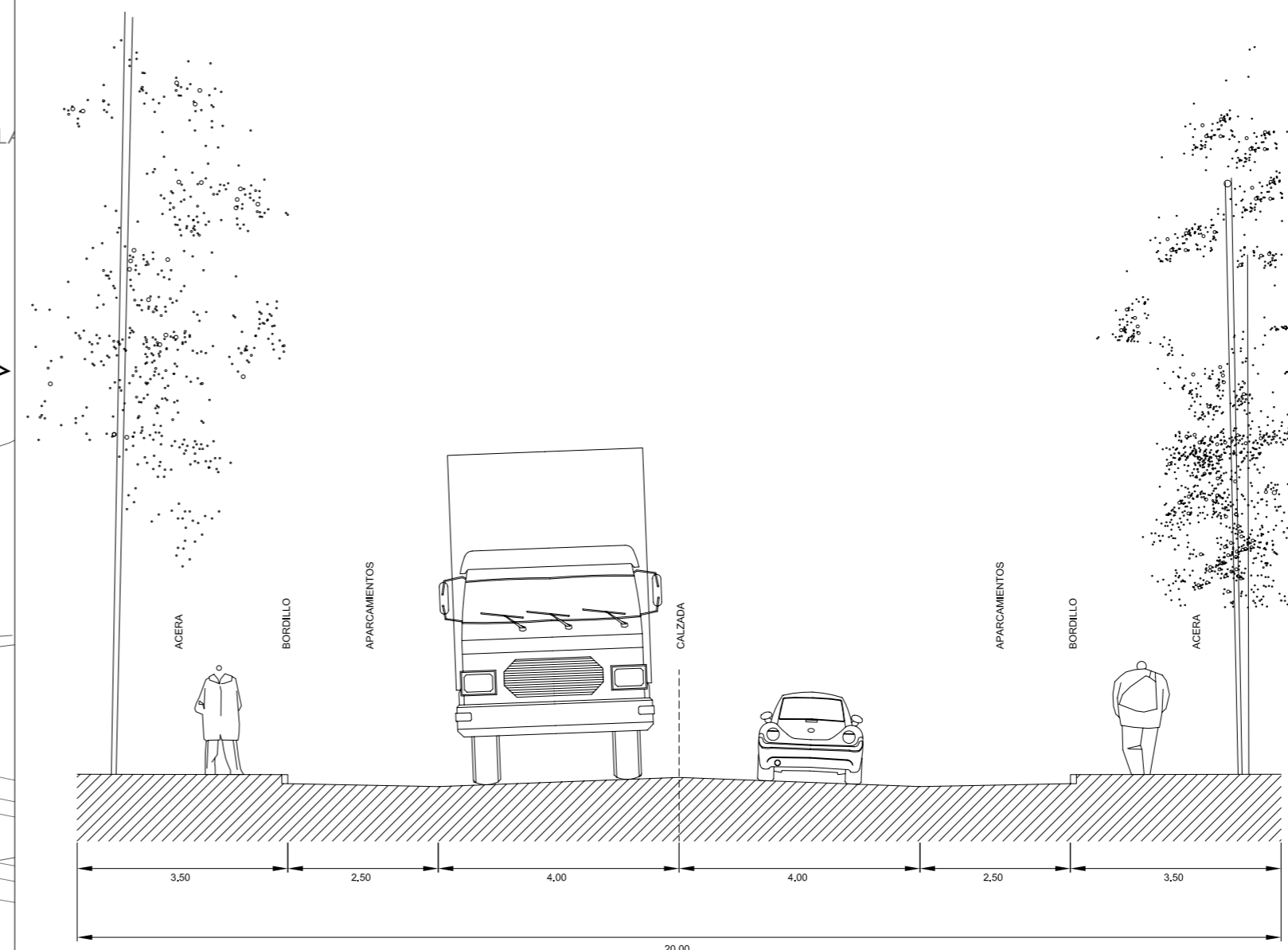


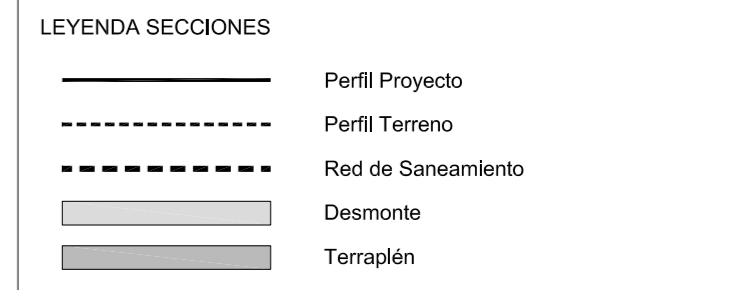
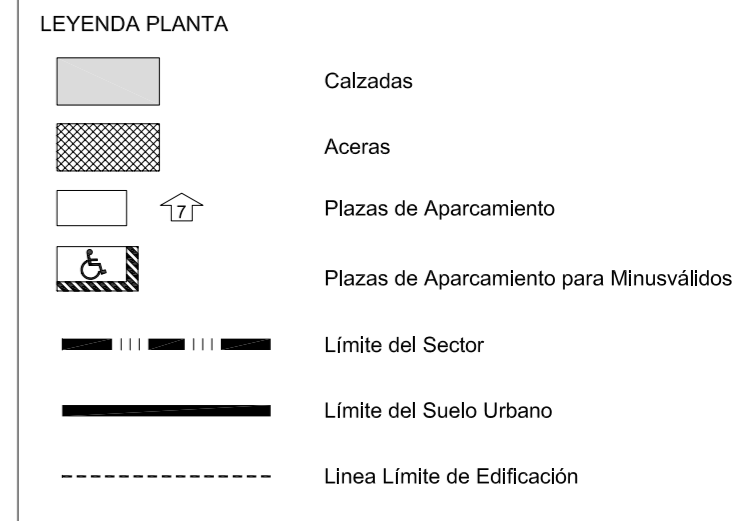
S.U.N.C. 06



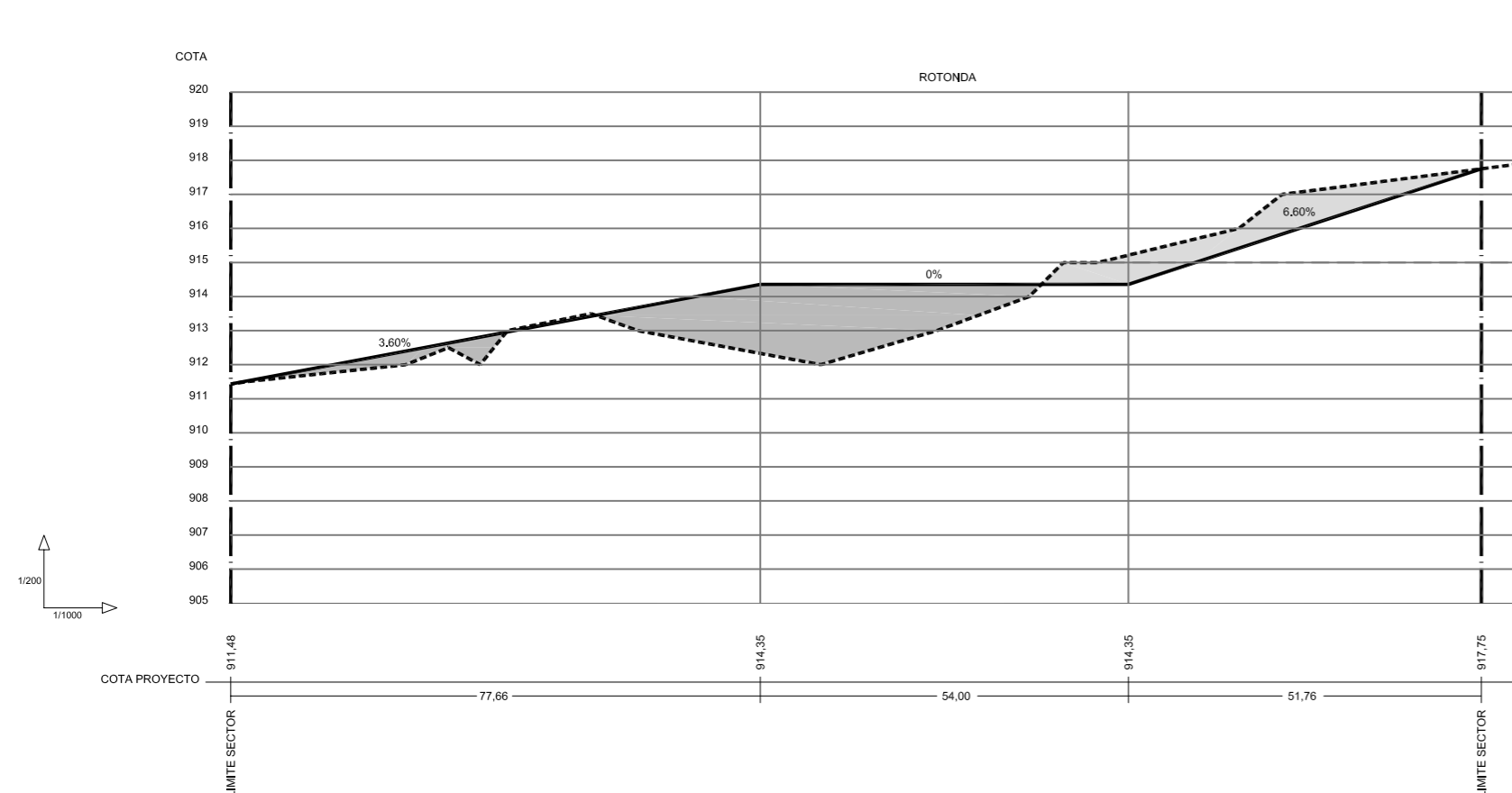
SECCIÓN DE LA CALLE PRINCIPAL



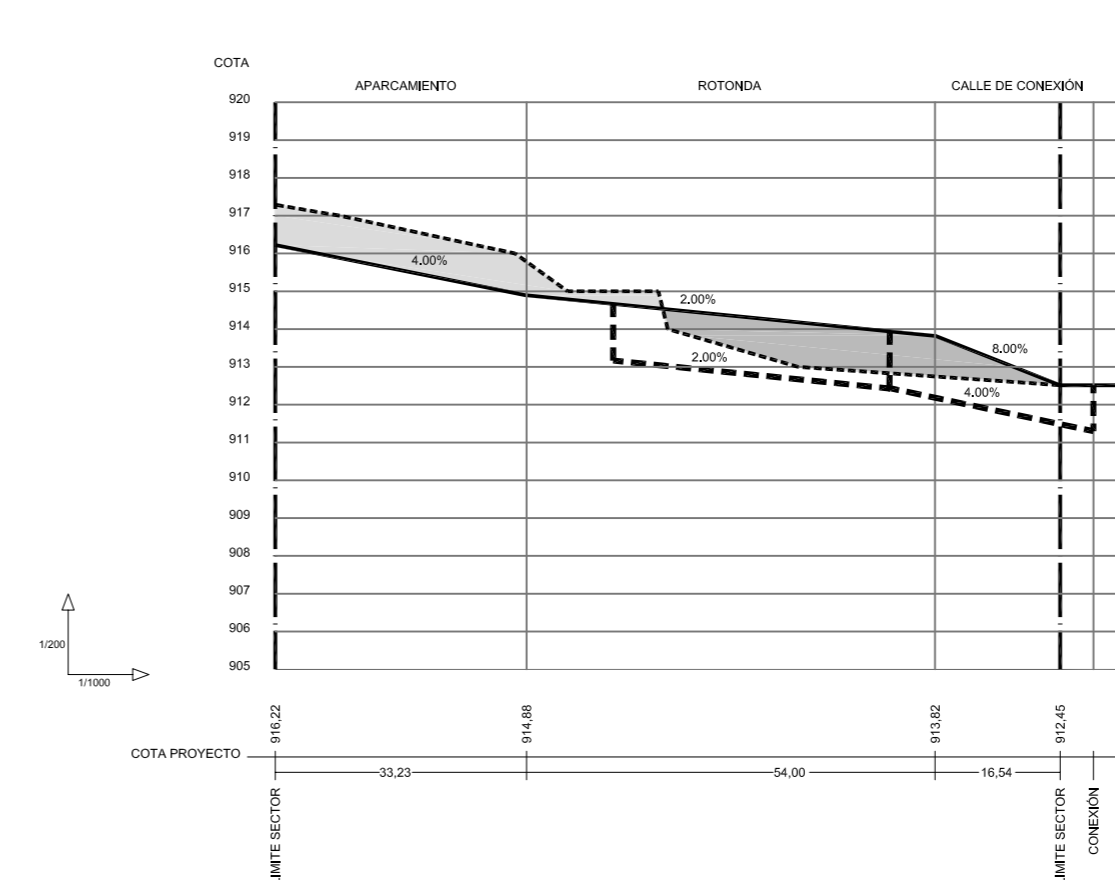
Escala: 1/100



SECCIÓN BB'



SECCIÓN AA'



Nº ORDEN POZO	03-04	02	01
ALTURA POZO	1.5	1.5	1.2
COTA CALLE	913.94	912.44	911.30
COTA POZO	913.16	912.44	911.30
DISTANCIA PARCIAL	0	36.52	26.96
DISTANCIA TOTAL	0	36.52	63.48

ANEXO 1
ORDENACIÓN DETALLADA
 del Sector de Suelo Urbano no Consolidado 06.
 Plan General de Ordenación Urbana de Béjar

0.3_VIARIO

Escala: 1/1.000